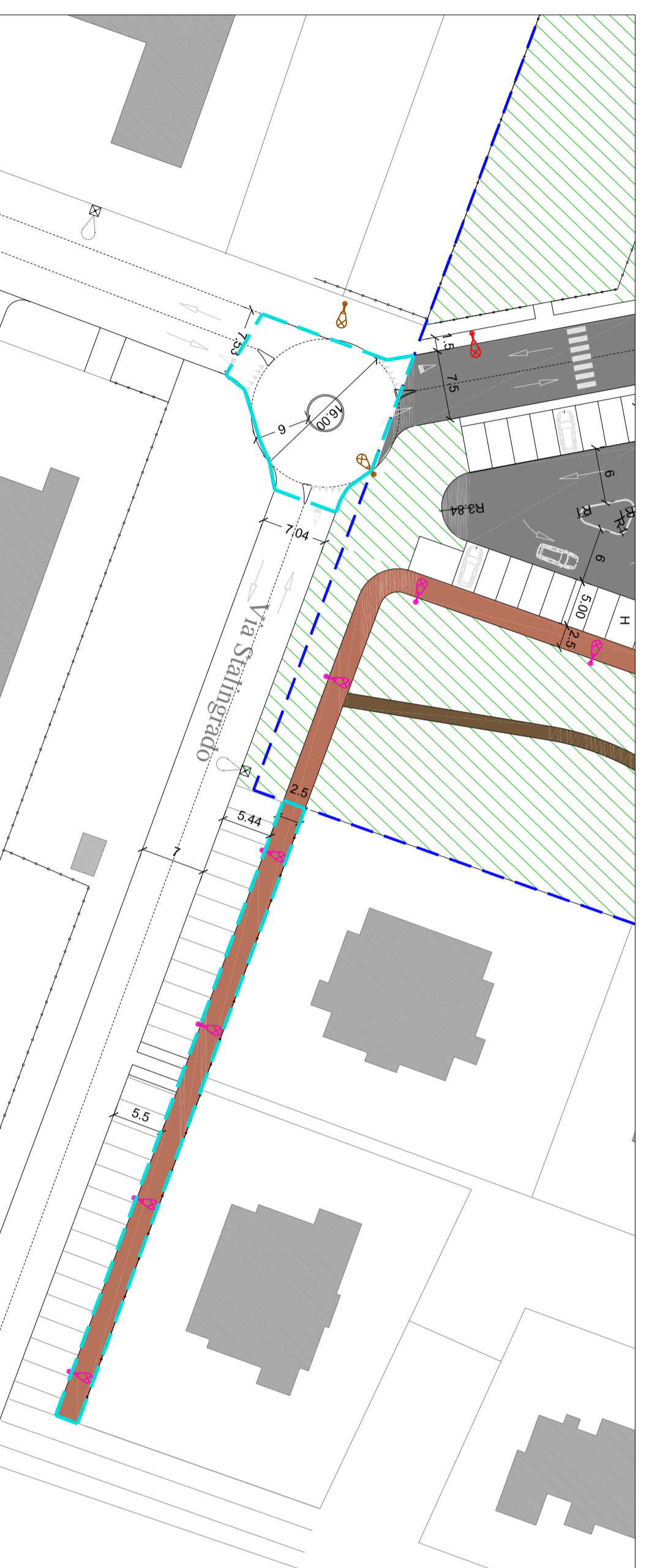
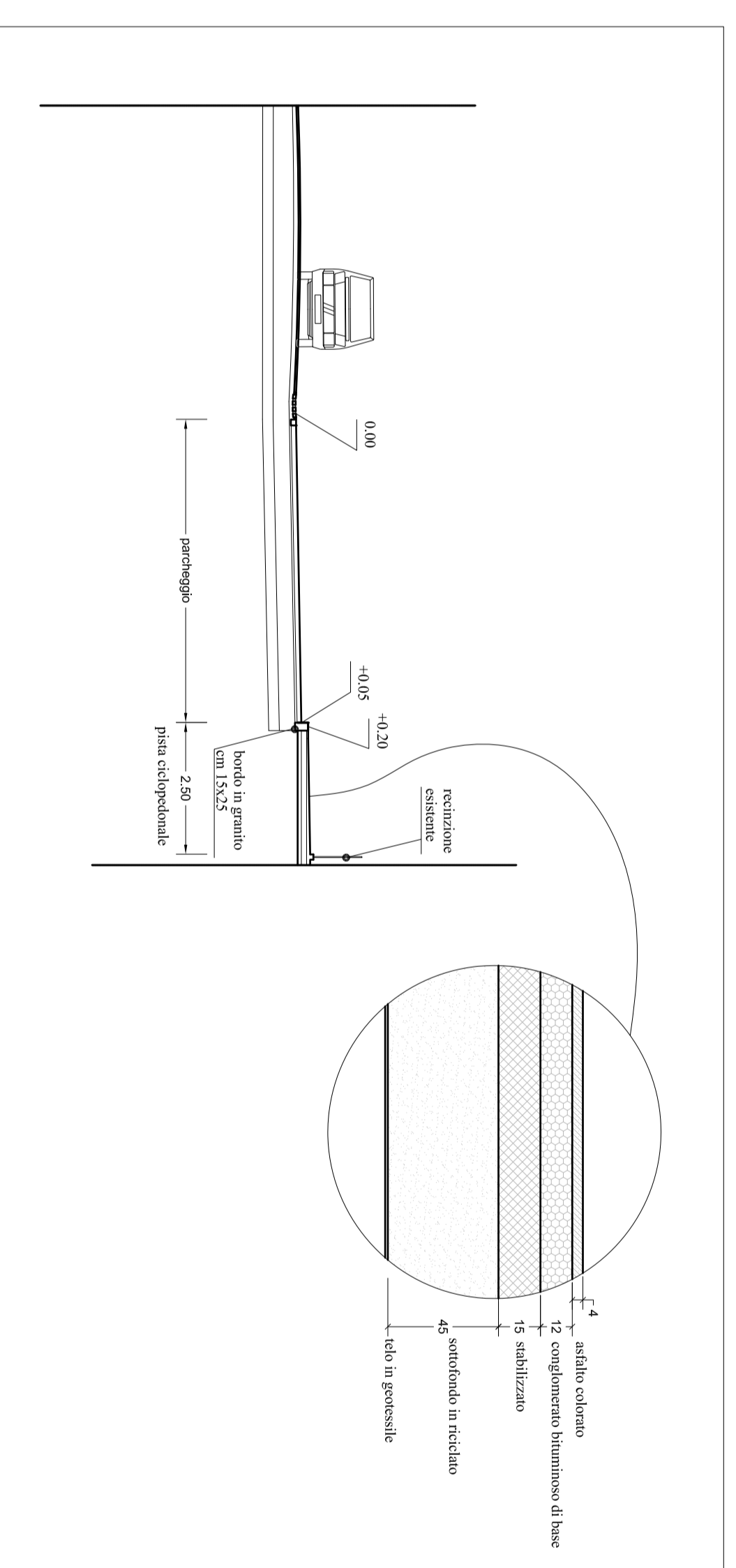


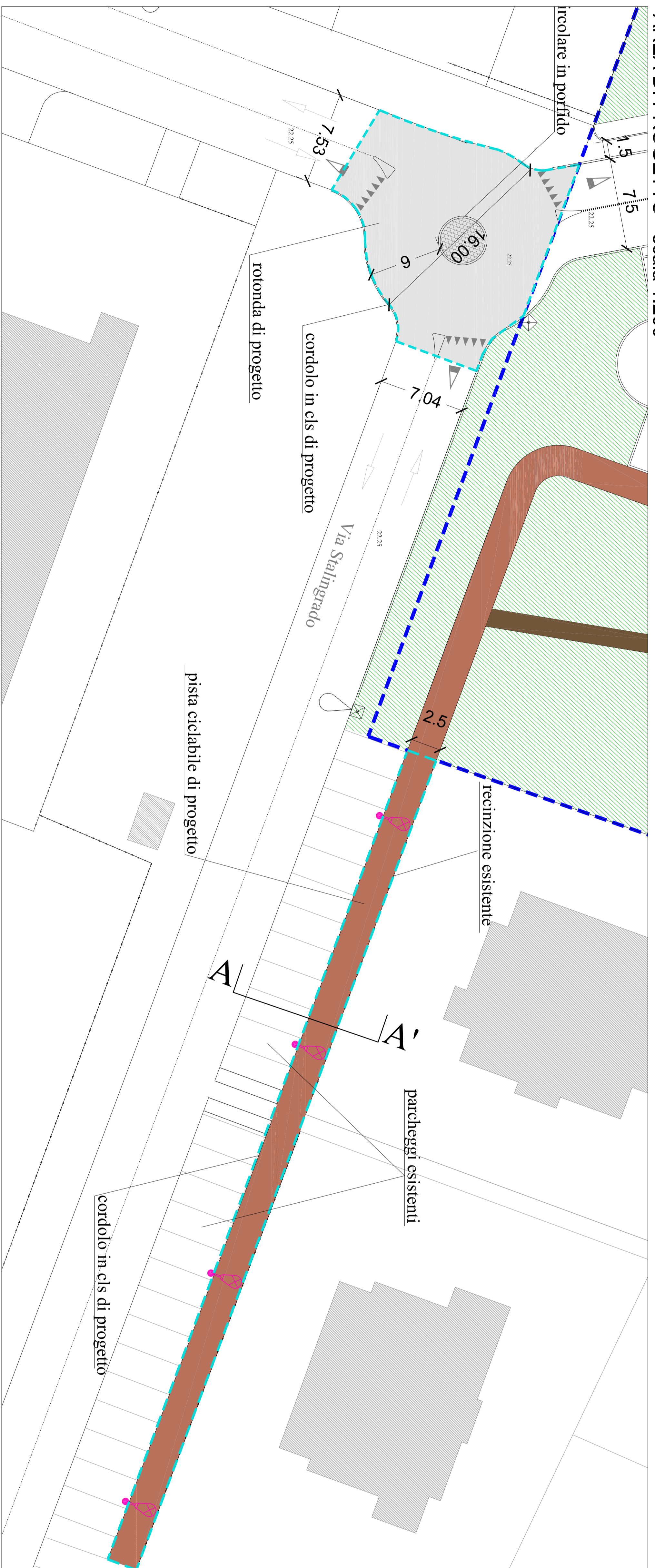
AREA DI PROGETTO - scala 1:500



SEZIONE STRADALE - scala 1:100



AREA DI PROGETTO - scala 1:200



- LEGENDA**
- CONFINI COMPARTO
  - PERIMETRO AREA EXTRA
  - PERIMETRO AREA DI INTERVENTO

**COMUNE DI S. GIORGIO DI PIANO**  
 (Città metropolitana di Bologna)  
**PIANO URBANISTICO ATTUATIVO**  
 relativo al primo POC "Sub Ambito 4.1"

N° PROT. U.I.T.

**Progetto:**  
 GARBER S.r.l.  
 Via Nazionale, 134  
 40051 Malalbergo fraz. Alveo (Bo)  
 cod. Fisc. e P.I. 02641631201

**Progettazione Generale e Coordinamento:**  
 ARCH. VITTORIO BONVICINI  
 Via San Martino, 155 - 40138 Bologna  
 studio.vittorio.bonvicini@gmail.com

**Progettazione nel dettaglio:**  
 ING. CARLO BAUETTI  
 Via Mercantini, 4 - 40141 Bologna  
 carlo@prismaing.it

**Revisione:**

**Nome FILE:**

**Data:**  
 Ottobre 2018

**Elaborazione:** C.10.04  
**Scale:** 1:100 - 1:200 - 1:500  
**Codice:** 2589

Diritti di riproduzione e/o esecuzione a terzi senza preventiva ed esplicita autorizzazione