Sezione stradale AA'

Scala 1:100

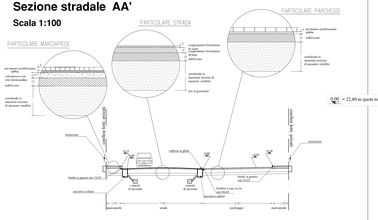

Pianta stradale AA'

Scala 1:100

Sezione stradale BB'

Scala 1:100

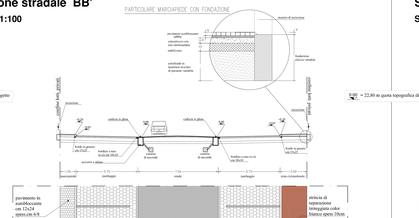

Pianta stradale BB'

Scala 1:100

Sezione stradale CC'

Scala 1:100

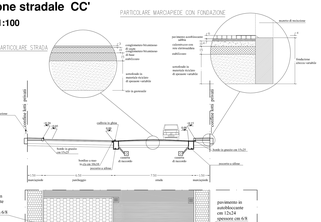

Pianta stradale CC'

PLANIMETRIA CON INDICAZIONE DEI PARTICOLARI E DELLE SEZIONI STRADALI 1:2000

COMUNE DI S. GIORGIO DI PIANO
(Città metropolitana di Bologna)

PIANO URBANISTICO ATTUATIVO
relativo al primo POC "Sub Ambito 4.1"

N° PROT. U.T.:

GIABER S.r.l.
Via Nazionale, 134
40051 Malalbergo fraz. Altedo (Bo)
cod. fisc. e P.I. 02641631201

Progettazione Generale e Coordinamento:
ARCH. VITTORIO BONVICINI
Via San Mamolo, 18/r - 40138 Bologna
studiovittorio.bonvicini@gmail.com

Progettazione reti tecnologiche:
ING. CARLO BAETTI
Via Mercadante, 4 - 40141 Bologna
c.baetti@ingmarog.it

Revisione:	Note PUA:	Data: Ottobre 2018

C. - OPERE DI URBANIZZAZIONE PRIMARIA
OPERE STRADALI
SEZIONI STRADALI

Elab.: C.10.02

Scala: 1:100, 1:200

Cod.: 2589

Divieto di riproduzione e/o cessione a terzi senza preventiva ed esplicita autorizzazione